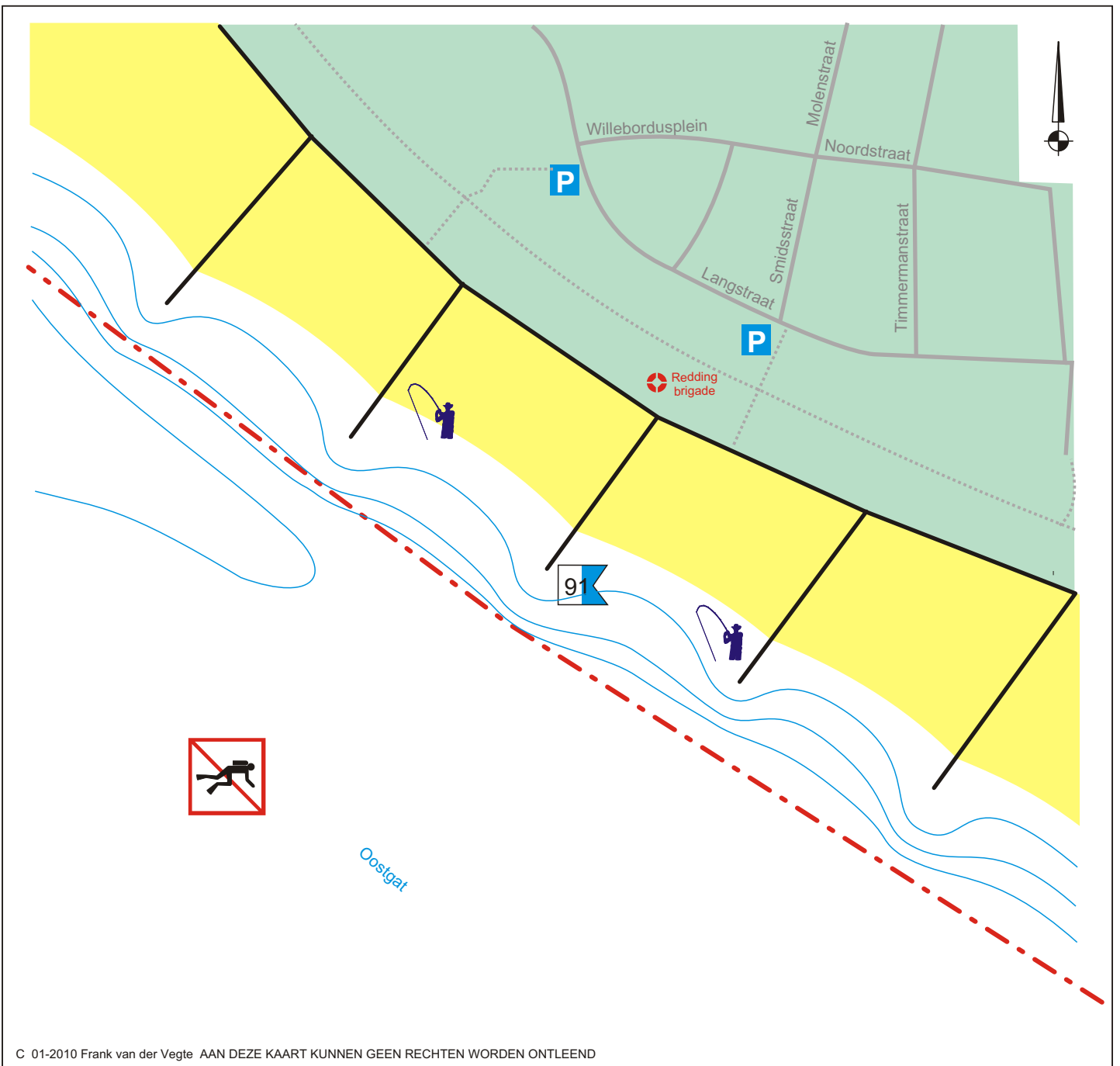













WS-2 Duikplaatsen Zoutelande



WS-2 Duikplaatsen Zoutelande

	<p>VERBODEN DUIKGEBIED BETONDE VAARWATER De grenzen van de verboden duikgebieden zijn vastgesteld in het Westerscheldereglement</p>
<p>TTTTTTTTTTTTTTT NATUURGEBIED</p> <p>TTTTTTTTTTTTTTT SCHELPDIERPERCELEN</p>  	<p>NATUURGEBIED TOEGANKELIJK - BEPERKT TOEGANKELIJK - NIET TOEGANKELIJK Natuurgebieden op worden aan de landzijde begrensd door de waterkering en aan de waterzijde middels een denkbeeldige lijn welke op de kaarten is aangegeven. Of je er mag komen wordt uitgelegd voorin deze publicatie</p> <p>MOSSELPERCELEN - OESTERPERCELEN De grenzen van schelpdierpercelen zijn herkenbaar aan staken en/of boeien in een lijn. Rapen / verzamelen van schelpdieren is hier verboden.</p> <p>VISSERIJ MET NETTEN - (SCHIET) FUIKEN - HENGELS Deze gebieden zijn verhuurde visvakken of vrije visgronden en hengelsportgebieden. De vissers die hier vissen hebben hun vistuigen gemarkeerd aan de oppervlakte. Blijf van de vistuigen af ! Deze vissers moeten hier hun inkomen mee verdienen. Tref je niet gemarkeerde vistuigen aan, meld dit dan bij de waterpolitie.</p>
 	<p>WAARSCHUWING Let op de sterke getijdenstromingen en zuiging van passerende zeeschepen dicht onder de kust.</p> <p>PARKEREN Zet je auto zo neer dat de rijbaan vrij blijft voor het verkeer. Houdt ook de toegang tot slagbomen vrij voor hulpverleners.</p>
	<p>Beoordeling duikplaats door NOB voorzieningen aan de wal  en onderwaterleven  Zie www.onderwatersport.org voor meer informatie.</p>
<p>51°29'500 N 003°28' 860 E</p> 	<p>REDDINGSPPOST ZOUTELANDE </p> <p>Houdt rekening met recreatievaart, ook buiten de betonde vaarweg ! Gebruik altijd een decoboey wanneer je langs de bodem naar de oppervlakte terugkeert i.v.m. recreatievaart. Meer informatie over deze duikplaatsen vindt je op www.dishoekduikers.nl</p> <p> Let op de sterke getijdenstromingen en zuiging van passerende zeeschepen dicht onder de kust.</p>

